



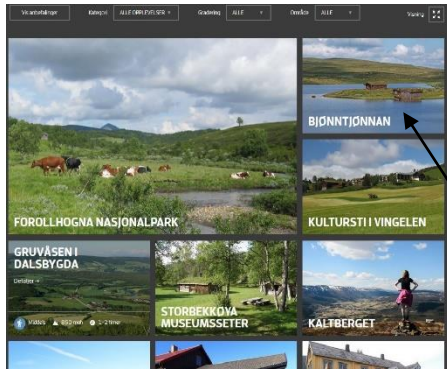
# FINN FRAM TIL GODE NATUROPPLEVELSER MED TURAPP/OUTTT

## Turer og opplevelser i Forollhognaområdet - både på nett og i app!



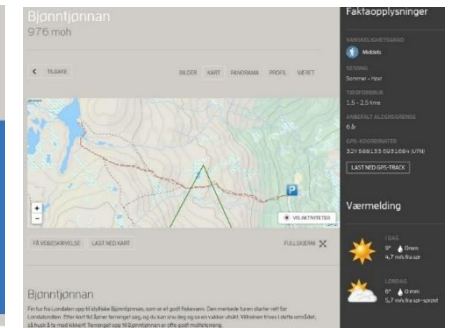
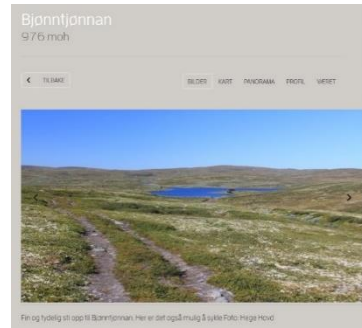
**Nettside:** [turapp.no/forollhogna](http://turapp.no/forollhogna) (endrer navn til [outtt.com](http://outtt.com) fra høsten 2016)

Nettsida er et planleggingsverktøy. Her får du gode turtips - med bilder, turbeskrivelse og hjelp til å finne fram.



Scroll nedover på skjermen for å finne flere opplevelser. Du kan velge å få opp turer fra et spesielt område, f.eks. «Vingelen» eller velge kategori, f.eks. topptur, vandring eller sykkelstur.

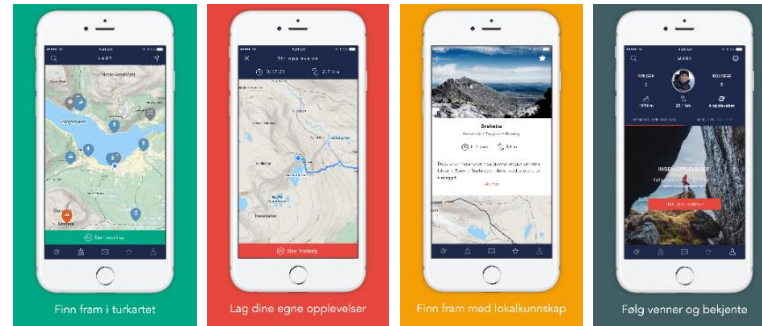
Trykk på bildet for å få beskrivelse av turen/opplevelsen, se flere bilder, løypeprofil, kart, vanskelighetsgrad mm.



### Mobilapp: Outtt



Appen er gratis og finnes for Iphone (ferdigutviklet) og for android-telefoner (under utvikling). Når du skal på tur, guider appen deg fram til startpunktet for turen og helt fram til målet. Den viser hvor du befinner deg underveis og hvor langt det er igjen. Fint hjelpemiddel, spesielt i ukjente områder og på umerket eller dårlig merket sti! Du kan bl.a. tracke egne turer, og - når appen er ferdigutviklet - dele turopplevelsen med venner på facebook.



Eksempel på funksjoner i mobilappen, her fra Jotunheimen nasjonalpark.

Last ned på forhånd de turene/opplevelsene du ønsker tilgang på i offline-modus ved å trykke på stjernen som står ved hver tur. Da er du ikke avhengig av mobildekning eller internett på turen!

**NB!** Mobilappen ble lansert sommeren 2015 under navnet «Forollhogna nasjonalpark». Sommeren 2016 kom appen i ny, videreutviklet og internasjonal versjon, og fikk da navnet «outtt». (Appen Forollhogna Nasjonalpark vil eksistere en liten stund til, men alle nye turer vil bli lagt inn i outtt).